





OFFICIAL

STAVBA:			
Gymnázium Česká Třebová - úprava areálu školy			
OKRES:	ÚSTÍ NAD ORLICÍ	KRAJ:	PARDUBICKÝ
POZEMEK ČÍSLO:	3042/4, 3826	KATASTRÁLNÍ ÚZEMÍ:	ČESKÁ TŘEBOVÁ
HLAVNÍ PROJEKTANT:	 CALYPSO Group s.r.o. ICO: 28831365 Brožíkova 550 Pardubice 530 09	INVESTOR:	 Pardubický kraj ICO 70892822 Komenského náměstí 125 532 11 Pardubice
ODPOVĚDNÝ PROJEKTANT: ING. ARCH. LEOŠ PITTER 			STUPEŇ DOKUMENTACE: DÚS DATUM 04 / 2023 FORMÁT: A4 MĚŘÍTKO:
STUPEŇ DOKUMENTACE: PROJEKTOVÁ DOKUMENTACE PRO ÚZEMNÍ SOUHLAS			ČÍSLO PARÉ: 1
ČÁST: STAVEBNĚ ARCHITEKTONICKÉ ŘEŠENÍ			ČÍSLO PŘÍLOHY: A
NÁZEV PŘÍLOHY: PRŮVODNÍ ZPRÁVA			

OBSAH PRŮVODNÍ ZPRÁVY:

A.1	Identifikační údaje.....	2
A.1.1	ÚDAJE O STAVBĚ.....	2
	a) název stavby.....	2
	b) místo stavby (adresa, číslo popisné, katastrální území, parcelní čísla pozemků).....	2
	c) předmět dokumentace – nová stavba nebo změna dokončené stavby, trvalá nebo dočasná stavba, účel užívání stavby.....	2
A.1.2	ÚDAJE O ŽADATELI.....	3
	a) jméno, příjmení a místo trvalého pobytu (fyzická osoba) nebo.....	3
	b) jméno, příjmení, obchodní firma, IČ, bylo-li přiděleno, místo podnikání (fyzická osoba podnikající) nebo.....	3
	c) obchodní firma nebo název, IČ, bylo-li přiděleno, adresa sídla (právnícká osoba).....	3
A.1.3	ÚDAJE O ZPRACOVATELI DOKUMENTACE.....	3
	a) jméno, příjmení, obchodní firma, IČ, bylo-li přiděleno, místo podnikání (fyzická osoba podnikající) nebo obchodní firma nebo název, IČ, bylo-li přiděleno, adresa sídla (právnícká osoba),.....	3
	b) jméno, příjmení, hlavního projektanta včetně čísla, pod kterým je zapsán v evidenci autorizovaných osob vedené Českou komorou architektů nebo Českou komorou autorizovaných inženýrů a techniků činných ve výstavě s vyznačeným oborem, popřípadě specializací jeho autorizace,.....	3
	c) jména a příjmení projektantů jednotlivých částí dokumentace včetně čísla, pod kterým jsou zapsáni v evidenci autorizovaných osob vedené Českou komorou architektů nebo Českou komorou autorizovaných inženýrů a techniků činných ve výstavě s vyznačeným oborem, popřípadě specializací jejich autorizace.....	3
A.2	Členění stavby na objekty a technická a technologická zařízení.....	3
A.3	Seznam vstupních podkladů.....	4

A.1 Identifikační údaje

A.1.1 ÚDAJE O STAVBĚ

- | | |
|------------------------|---|
| a) název stavby | Gymnázium Česká Třebová - úprava areálu školy |
| b) místo stavby | Česká Třebová pozemek parcelní číslo 3042/4, 3826, 3827
katastrální území Česká Třebová |
| c) předmět dokumentace | dokumentace řeší rekonstrukci areálu školy
stavba trvalá, účel užívání – sportovní areál |

A.1.2 ÚDAJE O ŽADATELI

Pardubický kraj
Komenského náměstí 125
532 11 P a r d u b i c e
IČO : 70892822

A.1.3 ÚDAJE O ZPRACOVATELI DOKUMENTACE

CALYPSO Group s.r.o.
Brožíkova 550
530 09 P A R D U B I C E
IČO : 28831365
DIČ : CZ 28831365
ing.arch. Leoš Pitter ČKA 02 440

A.2 Členění stavby na objekty a technická a technologická zařízení

- | | |
|--------------|---------------------|
| SO.01 | MULTIFUNKČNÍ HŘIŠTĚ |
| SO.02 | VÍCEÚČELOVÉ HŘIŠTĚ |
| SO.03 | WORKOUT |
| SO.04 | ZPEVNĚNÉ PLOCHY |

A.3 Seznam vstupních podkladů

Předané požadavky na stavbu
Katastrální mapa zájmového území
Letecký snímek zájmového území.
Dokumentace pro vydání společného povolení.
Fotodokumentace stávajícího stavu.
Jednání s uživatelem a zástupci investora.
Vyjádření správců IS.
Zákresy vedení stávajících inženýrských sítí v daném území.
Platná sportovní pravidla a ČSN
(zejména ČSN EN 15330-1, ČSN EN 14877, ČSN EN 1176 a 1177, ČSN EN 15312)
Technologická pravidla a technické listy pro navrhované materiály.